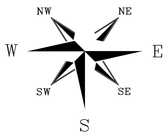

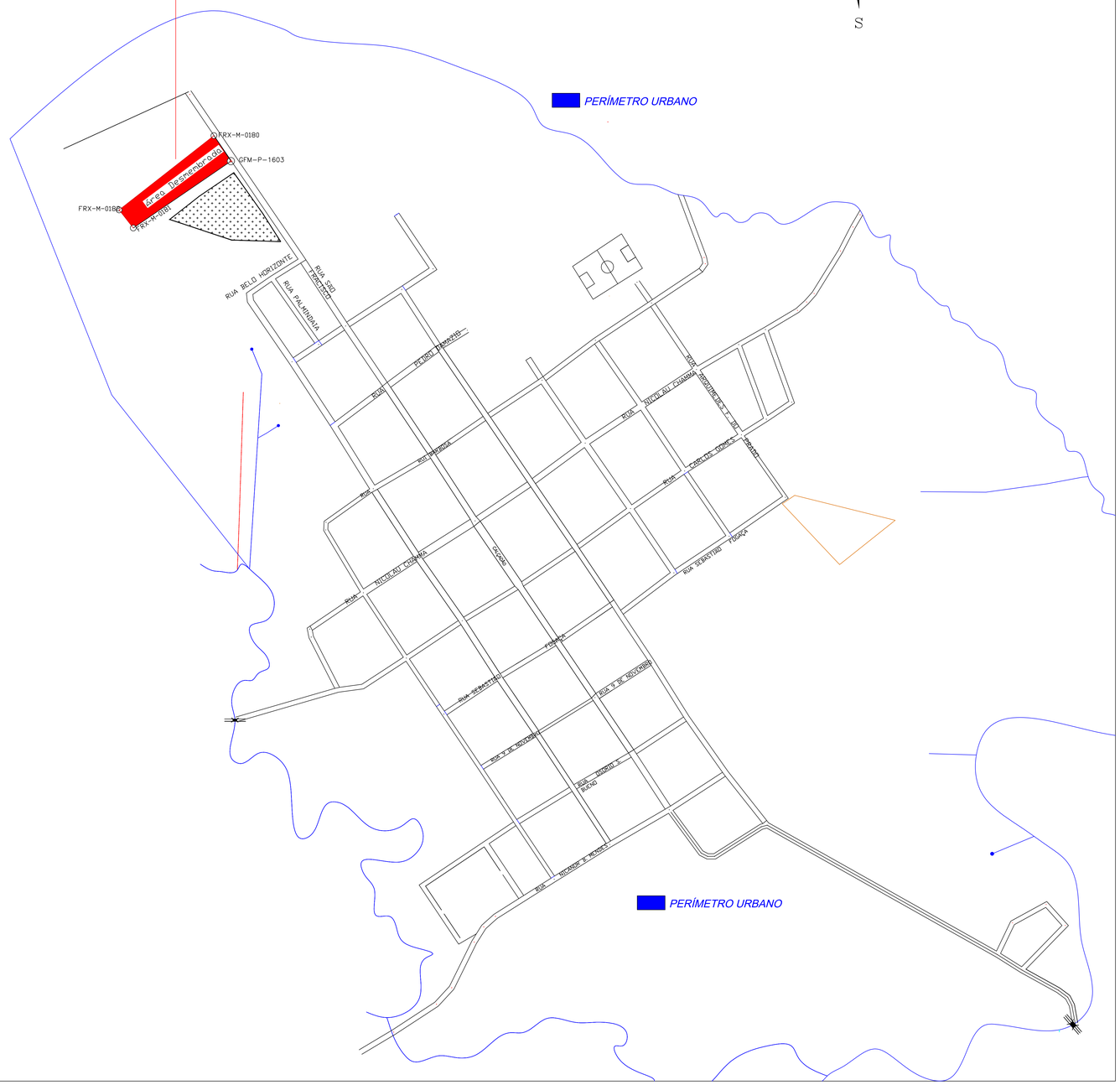

Orientação

Convergência e declinação do ponto:
Elipsóide:
Latitude φ =
Longitude λ =

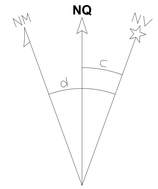

c = Convergência meridiana: 0
d = Declinação magnética: 0
ad = Variação anual da declinação magnética: 0

Escala Gráfica:

Convenções topográficas - NBR 13133

Título:	Folha:
PLANTA _DE_SITUAÇÃO	01/01

Propriedade/Imóvel:

Transcrições:

Município: JUNDIAÍ DO SUL.
Estado: PR.
Comarca: JUNDIAÍ DO SUL.
Proprietário: PREFEITURA MUNICIPAL.
Área do imóvel: 210,220 Ha.
Perimetro: 7.454,29 mts.
Escala: 1/5.000.
Data: 29/03/2020.

Legenda:

Resp. Técnico:

ALEXANDRE AUGUSTO ORMENEZE
CAU/BR: 66860-5
ARQUITETO